ETAPA TA (PROVOZ SSZ)
CENTRUM
ZŠAH s.r.o.
DÉLKA PRACOVNÍHO MÍSTA - 1210 m
Příbyslavská
Příbyslavská
Příbyslavská

ETAPA 7B (PROVOZ SSZ) — CENTRUM

DÉLKA ŘÍZENÉHO ÚSEKU - 1210 m

ZŠ/MŠ Ř.N.S.

LEGENDA

A/5	PŘECHODNÉ DOPRAVNÍ ZNAČENÍ
B1/C3	STRAN.BÍZ DOPRAVNÍ ZNAČENÍ
B1/C3	STRAN.BÍZ DOPRAVNÍ ZNAČENÍ DOČASNĚ ZRUŠENO (SLE POPISU)
A/5	PŘECHODNÉ DOPRAVNÍ ZNAČENÍ DOČASNÉ TYM PŘEDJÍDÁ (V DEN.ZNAČENÍ STAVBY DOSTRANIT)
	LEVORYSNÁ (PŘECHODNÉ MÍSTO)

POZNÁMKA:
Stavba musí splňovat dopravního značení dle TP 8 (90 Zásady pro označování pracovních míst na pozemních komunikacích)
Zřízení objízdné cestyje v rozporu s dlouhodobou opravou provozu bude projednáno dotčenými orgány.
Objízdná cestaje B3/B4 zrušena v 7 dni před zahájením stavby.

PŘEHLEDNÁ MAPA

PŘEDCHOZÍ DOPRAVNÍ ZNAČENÍ

PŘEDCHOZÍ DOPRAVNÍ ZNAČENÍ
VÝSKIŤ S NÁPISEM "1 KILOMETR TRVÁ" NAD 12t

PŘEDCHOZÍ DOPRAVNÍ ZNAČENÍ
VÝSKIŤ S NÁPISEM "1 KILOMETR TRVÁ" NAD 12t
ZÁKAZ JÍZDY DLE § 4 PVZ
VÝSKIŤ S NÁPISEM "1 KILOMETR TRVÁ"
VÝSKIŤ S NÁPISEM "1 KILOMETR TRVÁ"

ZÁVLAČKA DOPRAVNÍ ZNAČENÍ

ZÁVLAČKA DOPRAVNÍ ZNAČENÍ
ZÁKAZ JÍZDY DLE § 4 PVZ

ÚPLNÁ UZAVÍRKA

DOČASNÁ DOPRAVNÍ ZNAČKA
ZÁKAZ JÍZDY DLE § 4 PVZ

OBJEZDNÁ TRASA
OBJEZDNÁ TRASA DO 12t
OBJEZDNÁ TRASA NAD 12t
OBJEZDNÁ TRASA DO 12t
OBJEZDNÁ TRASA NAD 12t

POZNÁMKA:
Dopravní značení bude provedeno dle zásad pro TDZ TP 66 (Zásady pro zajištění provozu na pozemních komunikacích).
Pracovní prostor musí být v případě nutnosti ohraničen tak, aby byla zajištěna bezpečná jízda vozidel.

ZPRACOVATEL:	ZNAKOM, s.r.o., Vrchlického 1, 586 01 Jihlava, tel.: 567 302 111, fax: 567 302 112, e-mail: znakom@znakom.cz, IČ: 25 34 00 41, DIČ: CZ25340041, zapsaná v OR u KS v Brně, oddíl C, vložka 39		
Zakázka:	2019-0	Stupeň:	DPS
Datum:	07/2019	Měř.:	1:1000
Kreslil:	Ing. Bc. Jiří Kučera	Číslo výkresu:	1.7C
Schválil:	Ing. Bc. Jiří Kučera	Datum tisku:	12.07.2019
Objednatel:	Kraj Vysočina, Žižkova 57, 587 33 Jihlava	Formát:	1:1000
Stavební objekt:	1 TÝNŮ PŘIBYSLAV - ROKO NAD SÁZAVOU		
Část:	02 - DC DOPRAVNÍ NEZNAČENÍ ÚPLNÁ UZAVÍRKA		

ETAPA 8A (PROVOZ SSZ) PŘIBYSLAV

ŽDÁR N.S.

DÉLKA ŘÍZENÉHO ÚSEKU - 270 m

LEGENDA:

- A15 PŘECHODNÉ DOPRAVNÍ ZNAČENÍ
- IP4 STÁVAJÍCÍ DOPRAVNÍ ZNAČENÍ
- IP4 STÁVAJÍCÍ DOPRAVNÍ ZNAČENÍ DOČASNĚ ZRUŠENO DLE POPISU
- A15 PŘECHODNÉ DOPRAVNÍ ZNAČENÍ OSAZENÉ TÓNI PŘEDEM (V DEN ZAČÁTKU STAVBY ODSTRANIT)
- UZAVÍRKA (PRACOVNÍ MÍSTO)

POZNÁMKA:

- *Umístění přechodného dopravního značení dle TP 66 (Zásady pro označování pracovních míst na pozemních komunikacích)*
- *Stávající dopravní značení v rozporu s přechodnou úpravou provozu bude zneplatněno fólií nebo zakryto.*
- *Dopravní značení B28 umístěno 7 dní před zahájením stavby.*

PŘEHLEDOVÁ MAPA:

ZNAKOM Vysočina s.r.o. / SOLIS KOUNICOVA 2917/3L 620 00 BRNO / E-MAIL: INFO@ZNAKOMPODNAZ.CZ / TEL.: 725 075 243 / PRACOVIŠTĚ: WOSCH 55, 588 01 JIHLAVA		
Zodpovědný projektant: Daniel Jančík podpis:	Hlavní inženýr projektu: Petr OŠMERA podpis:	ZNAKOM VYSOČINA
Vypracoval: Daniel Jančík podpis:	Kontrolní technik: Petr BEDNÁŘ mi. podpis:	

Okres:	HAVLÍČKŮV BROD	Číslo zak.:	18V00002
Uzavřena silnice:	I/19	Datum:	05.03.2019
Stanížení uzavírky:	–	Formát:	297x1330
Akce:	I/19 PŘIBYSLAV - RONOV NAD SÁZAVOU	Číslo přílohy:	1.8A
Objekt:	SO 181 DOPRAVNĚ INŽENÝRSKÁ OPATŘENÍ		

ETAPA 8B (PROVOZ SSZ) PŘIBYSLAV

ZDÁR N.S.

DÉLKA ŘÍZENÉHO ÚSEKU - 270 m

LEGENDA:

- A15 PŘECHODNÉ DOPRAVNÍ ZNAČENÍ
- IP4 STÁVAJÍCÍ DOPRAVNÍ ZNAČENÍ
- IP4 STÁVAJÍCÍ DOPRAVNÍ ZNAČENÍ DOČASNĚ ZRUŠENO DLE POPISU
- A15 PŘECHODNÉ DOPRAVNÍ ZNAČENÍ OSAZENÉ TONÍ PŘEDEM (V DEN ZAČÁTKU STAVBY ODSTRANIT)
- UZAVÍRKA (PRACOVNÍ MÍSTO)

POZNÁMKA:

- Umístění přechodného dopravního značení dle TP č.66 (Zásady pro označování pracovních míst na pozemních komunikacích)
- Stávající dopravní značení v rozporu s přechodnou úpravou provozu bude zneplatněno (krytováno) nebo zakryto.
- Dopravní značení B28 umístěno 7 dní před zahájením stavby.

PŘEHLEDOVÁ MAPA:

ZNAKOM Vysočina s.r.o. / SOLO. KOUNICOVA 2917/28, 601 00 BRNO / E-MAIL: INFOBEZKOM@TODAY.CZ / TEL.: 775 015 247 / PROVOZOVÝ: HOZOV 55, 588 51 JAMA

Zodpovědný projektant: Daniel Jozsák podpis:	Hlavní inženýr projektu: Petr OSMĚRA podpis:	ZNAKOM VYSOČINA
Kontrolował: Daniel Jozsák podpis:	Kontrolował: kontrolor: Petr BEDNÁŘ ml. podpis:	

Okres:	HAVLÍČKŮV BROD	Číslo zak.:	18V00002
Uzavřena silnice:	I/19	Datum:	05.03.2019
Stanovení uzavírky:	—	Formát:	297x1330
Akce:	II/19 PŘIBYSLAV - RONOV NAD SÁZAVOU	Číslo přílohy:	1.8B
Objekt:	SO 181 DOPRAVNĚ INŽENÝRSKÁ OPATŘENÍ		

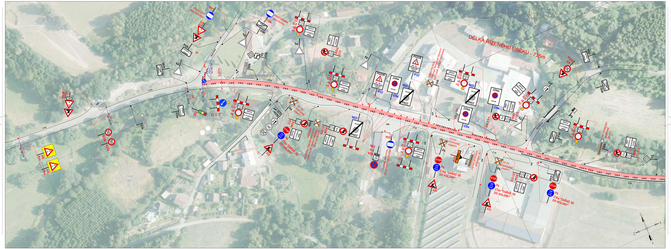

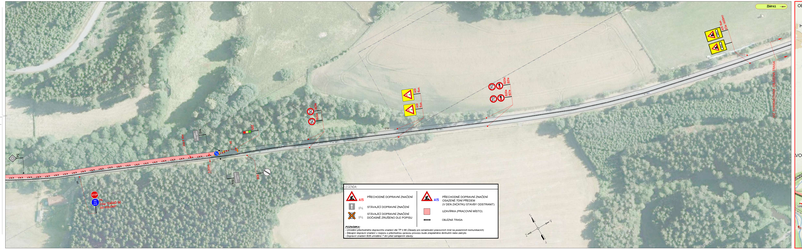

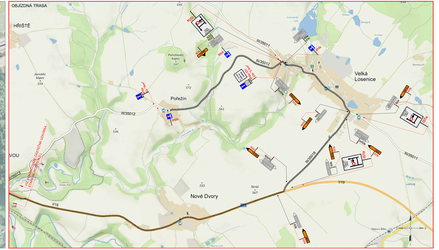

ZNAKOM VYSOČINA spol. s r.o., Sídlo: Kosmonosy, Ke Lesu 1, 293 06 Kosmonosy, Tel.: 326 341 111, Fax: 326 341 100, Pobočka: Jihlava, Ul. Ing. Lt. Nejedlého 1, 586 01 Jihlava, Tel.: 567 571 111, Fax: 567 571 100, E-mail: jihlava@znakom.cz, Internet: www.znakom.cz			
Vypracoval:		Datum:	
Kontroloval:		Tel.: 567 571 111	
Schválil:		Tel.: 567 571 111	
STAVBA:	VIDIM ZVOJI - SEVER		DIO - DIO - 1 - 19/01/2022
Objednatel:	Kraj Vysočina		Stupeň: DSP - DSP - 1 - 19/01/2022
Investor:	Kraj Vysočina		Datum: 19/01/2022
Místo:	VYS PŘIBYSLAV - NORKY NAD SEZNOVU		
Název:	SO 191 DOPRAVNÍ INŽENÝRSKÁ OPATŘENÍ		1.9B

DETAIL 1

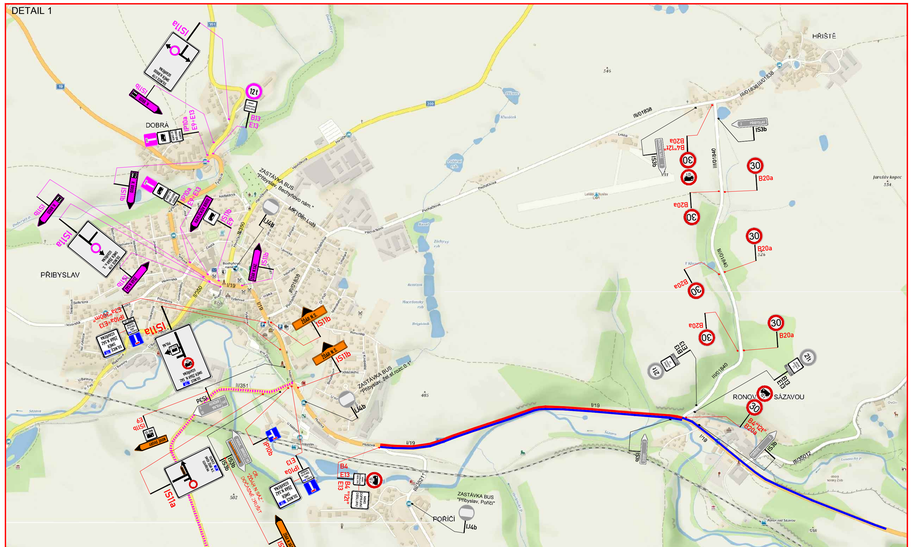
PŘIBYSLAV
DOBRÁ
HŘIŠTĚ
RONOV NAD SÁZAVOU
POŘÍČÍ
ZASTÁVKA BUS "Přibyslav, Pivovar"
ZASTÁVKA BUS "Přibyslav, Dobrá"
ZASTÁVKA BUS "Přibyslav, Hřiště"
ZASTÁVKA BUS "Ronov n.Sázavou"
ZASTÁVKA BUS "Přibyslav, Pivovar"
ZASTÁVKA BUS "Přibyslav, Dobrá"
ZASTÁVKA BUS "Přibyslav, Hřiště"
ZASTÁVKA BUS "Ronov n.Sázavou"
IS18a
IS18b
IS19
IS20a
IS20b
IS21
IS22
IS23
IS24
IS25
IS26
IS27
IS28
IS29
IS30
IS31
IS32
IS33
IS34
IS35
IS36
IS37
IS38
IS39
IS40
IS41
IS42
IS43
IS44
IS45
IS46
IS47
IS48
IS49
IS50
IS51
IS52
IS53
IS54
IS55
IS56
IS57
IS58
IS59
IS60