DETAIL 1 (ROUŠTANY)

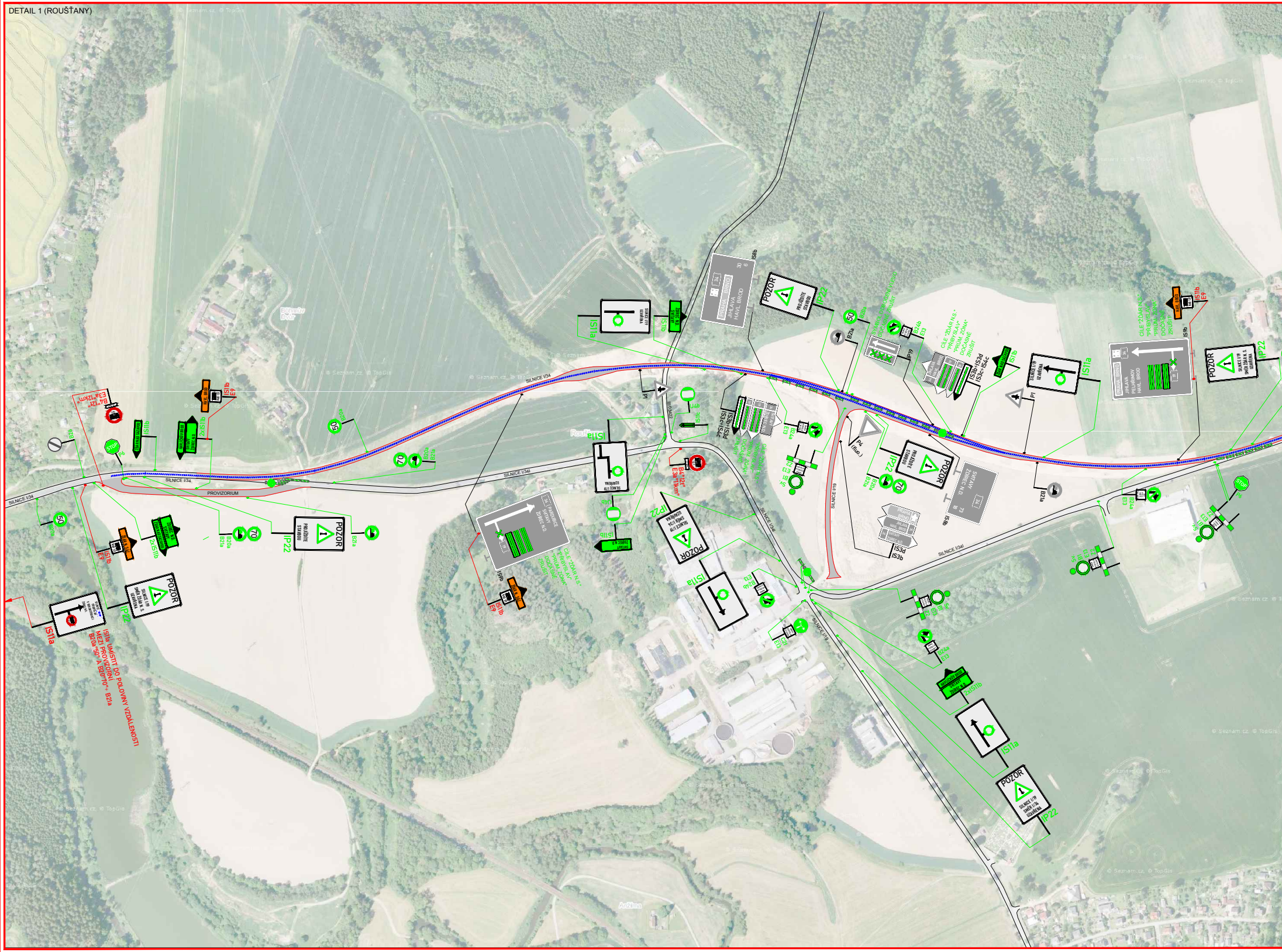
SILNICE I/34
PROVIZORIUM
SILNICE I/19
POZOR
PROJEĎTE STAVBOU
SILNICE I/19 SMĚR ŽĎÁR N. S. UZAVŘENA
SILNICE I/34 UZAVŘENA
JIHLAVA
HAVL. BROD
ŽĎÁR N. S.
IS11a
IS11b
2x IS11b
IP22
IS9b
IS8b
IS3b
IS3d
IS3b+IS3d
IS3c+IS4c
P1
P4
P6
B20a
B21a
E9
E13
Z4
50
70
E3a "12km"
IS11a UMÍSTIT DO POLOVINY VZDÁLENOSTI MEZI PROVIZORNÍ B20a "50" A B20 "70" + B21a
CÍLE "ŽĎÁR N.S." "PŘIBYSLAV" "PRŮM. ZÓNA" DOČASNĚ ZRUŠIT
SMYSL ZDIREC N.D.
Rouštany

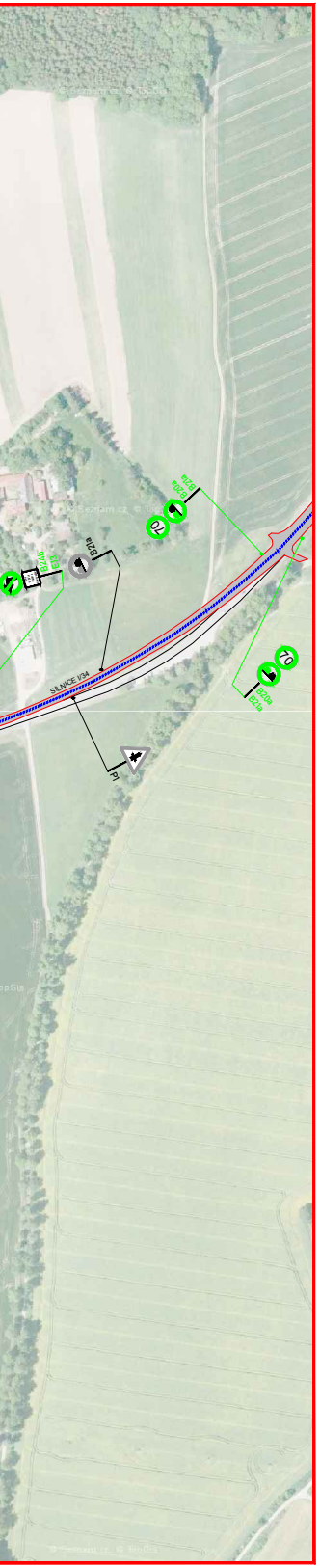
SILNICE I/34

DETAIL 3 (ŽĎÁREC NAD DOUBRAVOU)

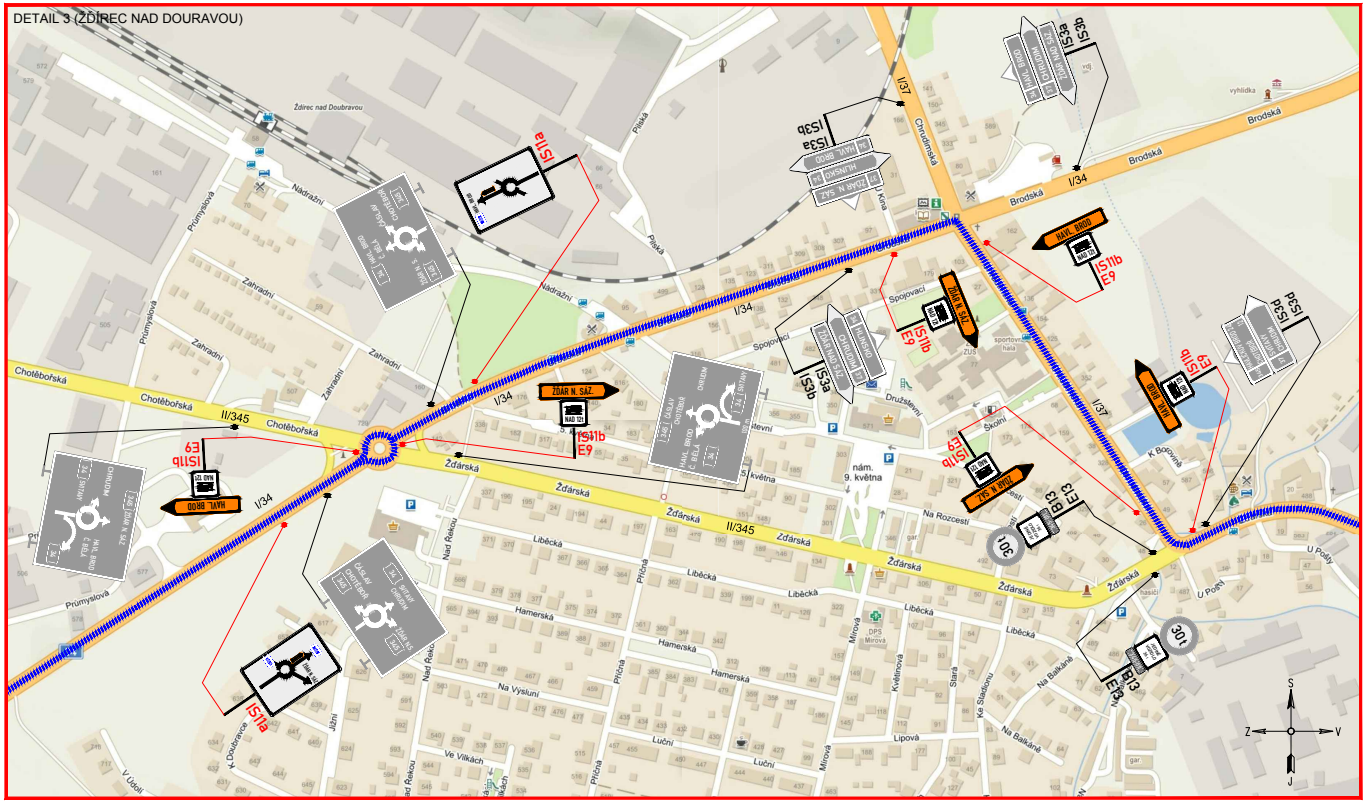
IS11a
IS11b
E9
IS3a
IS3b
IS3c
E13
B13
I/34
I/37
II/345
Chotěbořská
Žďárská
Brodská
Chrudimská
Liběcká
Hamerská
Zahradní
Průmyslová
Nádražní
Spojovací
Družstevní
Školní
Na Rozcestí
nám. 9. května
ŽĎÁR N. SÁZ.
HAVL. BROD
S
Z
V
J

DETAIL 2 (ČESKÁ BĚLÁ)

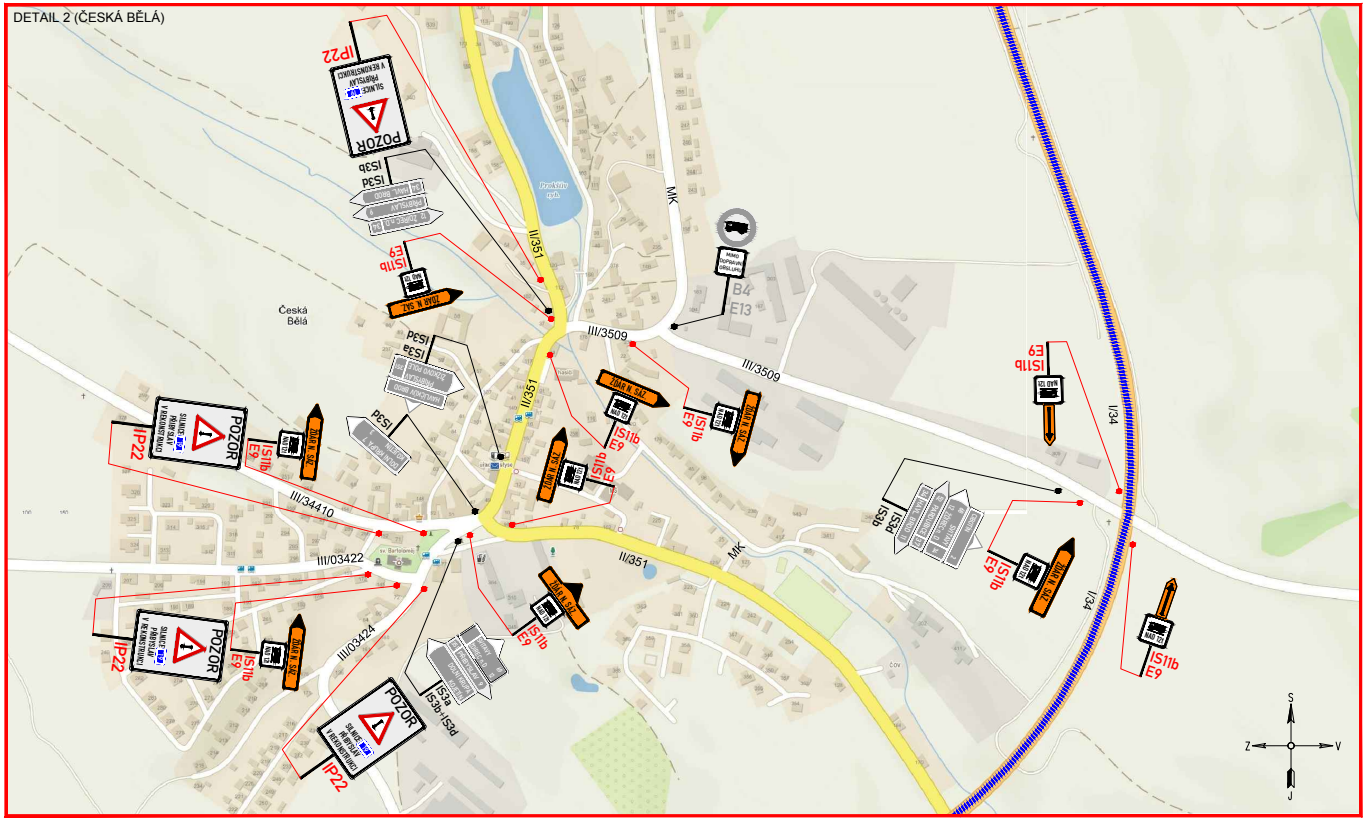
IP22
POZOR
IS3a
IS3b
IS3c
IS11b
E9
B4
E13
II/351
III/3509
III/34410
III/03422
III/03424
I/34
MK
Česká Bělá
ŽĎÁR N. SÁZ.
S
Z
V
J

OBJÍZDNÁ TRASA PRO VOZIDLA NAD 12t

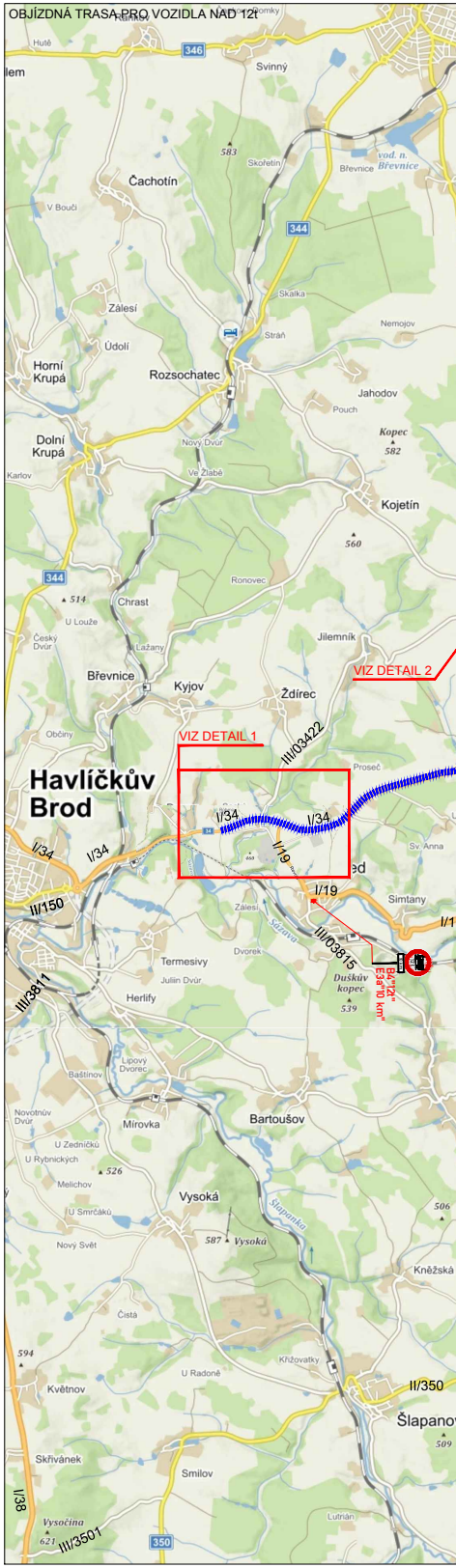
Havlíčkův Brod
VIZ DETAIL 1
VIZ DETAIL 2
I/34
I/19
I/38
II/150
II/350
III/3811
III/03422
III/03815
III/3501
346
344
350
Svinný
Čachotín
Rozsochatec
Horní Krupá
Dolní Krupá
Kojetín
Chrast
Břevnice
Kyjov
Ždírec
Termesivy
Herlify
Mírovka
Bartoušov
Vysoká
Květnov
Skřivánek
Smilov
Šlapanov
Simtany
Kněžská

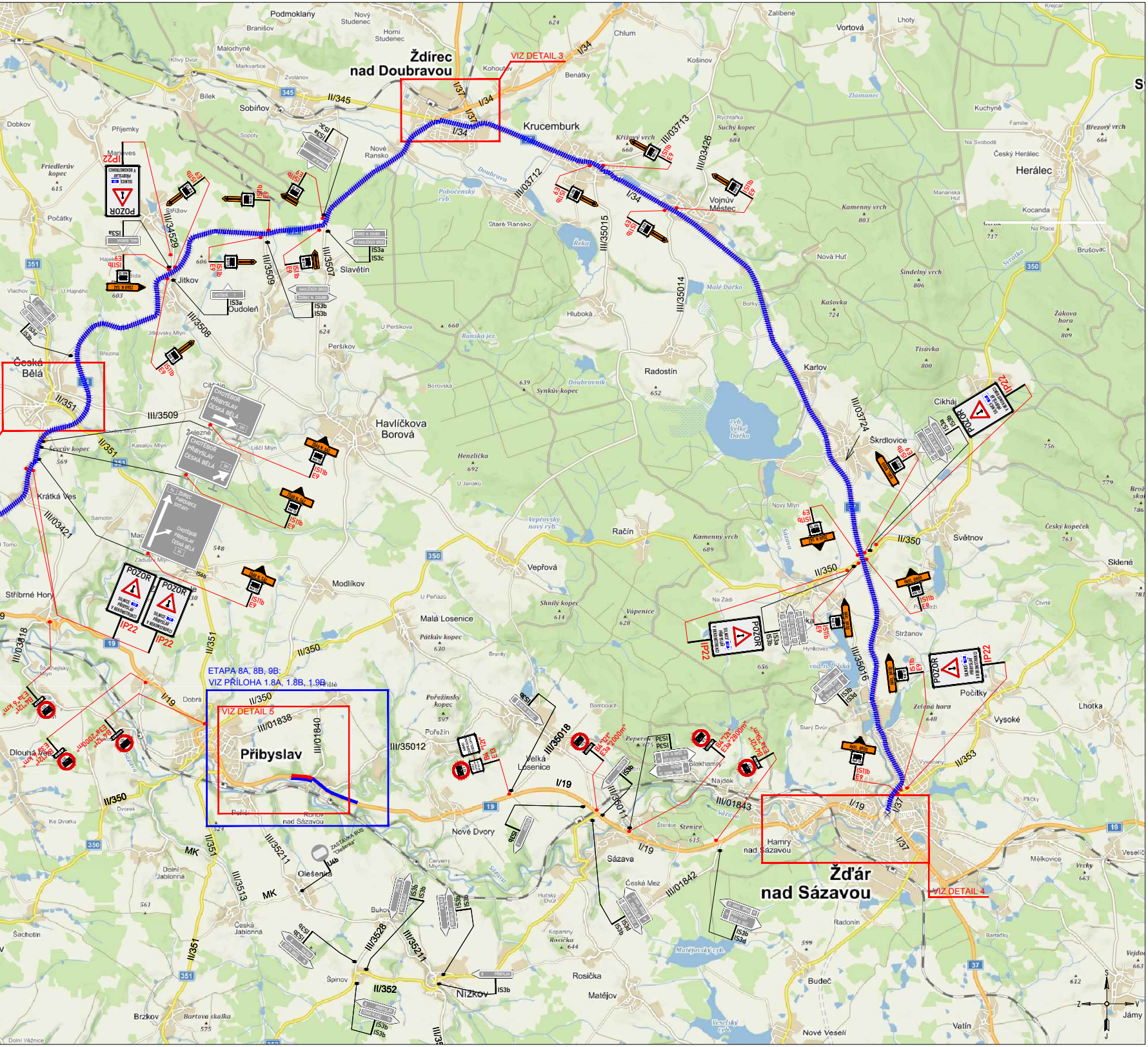
Žďírec nad Doubravou
VIZ DETAIL 3
Krucemburk
Podmoklany
Nový Studenec
Horní Studenec
Branišov
Malochyně
Sobíňov
Bílek
Příjemky
Dobkov
Maleves
Friedlerův kopec
Počátky
Střížov
Jitkov
Slavětín
Oudoleň
Nové Ransko
Staré Ransko
Benátky
Chlum
Košinov
Vortová
Zalíbené
Lhoty
Kuchyně
Herálec
Český Herálec
Kocanda
Brušovec
Vojnův Městec
Kamenný vrch
Nová Huť
Šindelný vrch
Hluboká
Radostín
Karlov
Cikháj
Škrdlovice
Světnov
Sklené
Česká Bělá
Šerčův kopec
Krátká Ves
Stříbrné Hory
Havlíčkova Borová
Peršíkov
Račín
Vepřová
Modlíkov
Malá Losenice
Stržanov
Počítky
Vysoké
Lhotka
ETAPA 8A, 8B, 9B:
VIZ PŘÍLOHA 1.8A, 1.8B, 1.9B
VIZ DETAIL 5
Přibyslav
Dobrá
Dlouhá Ves
Velká Losenice
Pořežín
Nové Dvory
Sázava
Stence
Hamry nad Sázavou
Žďár nad Sázavou
VIZ DETAIL 4
Oleška
Olešenka
Buková
Česká Jablonná
Dolní Jablonná
Šachotín
Špinov
Nížkov
Rosička
Matějov
Budeč
Radonín
Nové Veselí
Vatín
Brzkov
Mělkovice
Jámy
II/345
II/350
II/351
II/353
I/19
I/34
I/37
III/34529
III/3509
III/3507
III/3508
III/03421
III/03818
III/03712
III/03713
III/03426
III/35015
III/35014
III/03724
III/35016
III/35018
III/35011
III/01838
III/01840
III/35012
III/01843
III/01842
III/35211
III/3513
III/3528
II/352
MK
POZOR
IP22
IS3a
IS3b
IS3c
IS3d
IS11b
E9
B4 "12t"
E3a "2000m"
E3a "6km"
E3a "7km"
ZASTÁVKA BUS "Olešenka"
ÚDOLÍ
CHOTĚBOŘ
PŘIBYSLAV
ČESKÁ BĚLÁ
S
Z
V
J

DETAIL 4 (ŽĎÁR NAD SÁZAVOU)

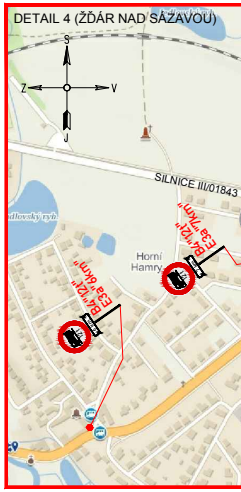
S
Z
V
J
SILNICE III/01843
Horní Hamry
B4 "12t"
E3a "7km"

DETAIL A (ŽĎÁR NAD SÁZAVOU)

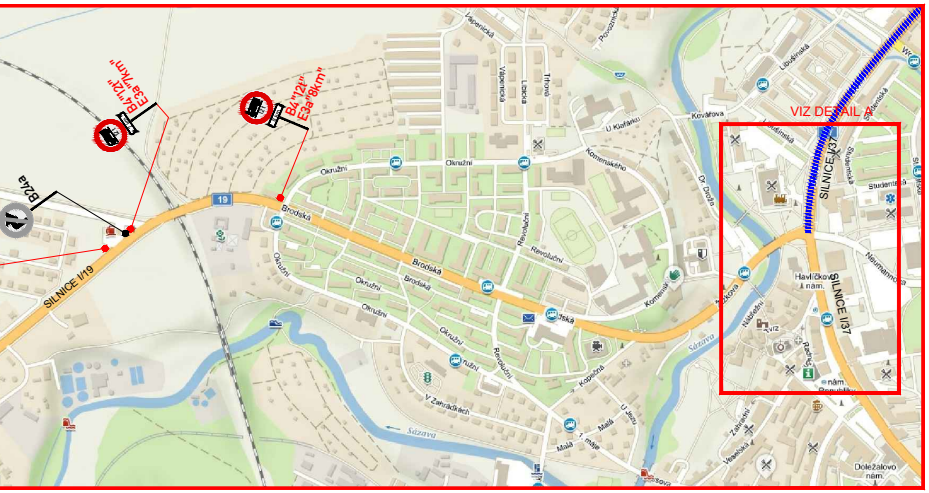
B4"12t"
E3a"7km"
B4"12t"
E3a"8km"
B24a
SILNICE I/19
19
Brodská
Okružní
Revoluční
Komenského
Kovářova
U Klafárku
Dr. Drožа
Sázava
V Zahrádkách
Malá
1. máje
U Jezu
Zahradní
Veselská
Doležalovo nám.
Havlíčkovo nám.
SILNICE I/37
Neumannova
Studentská
Libušinská
VIZ DETAIL A

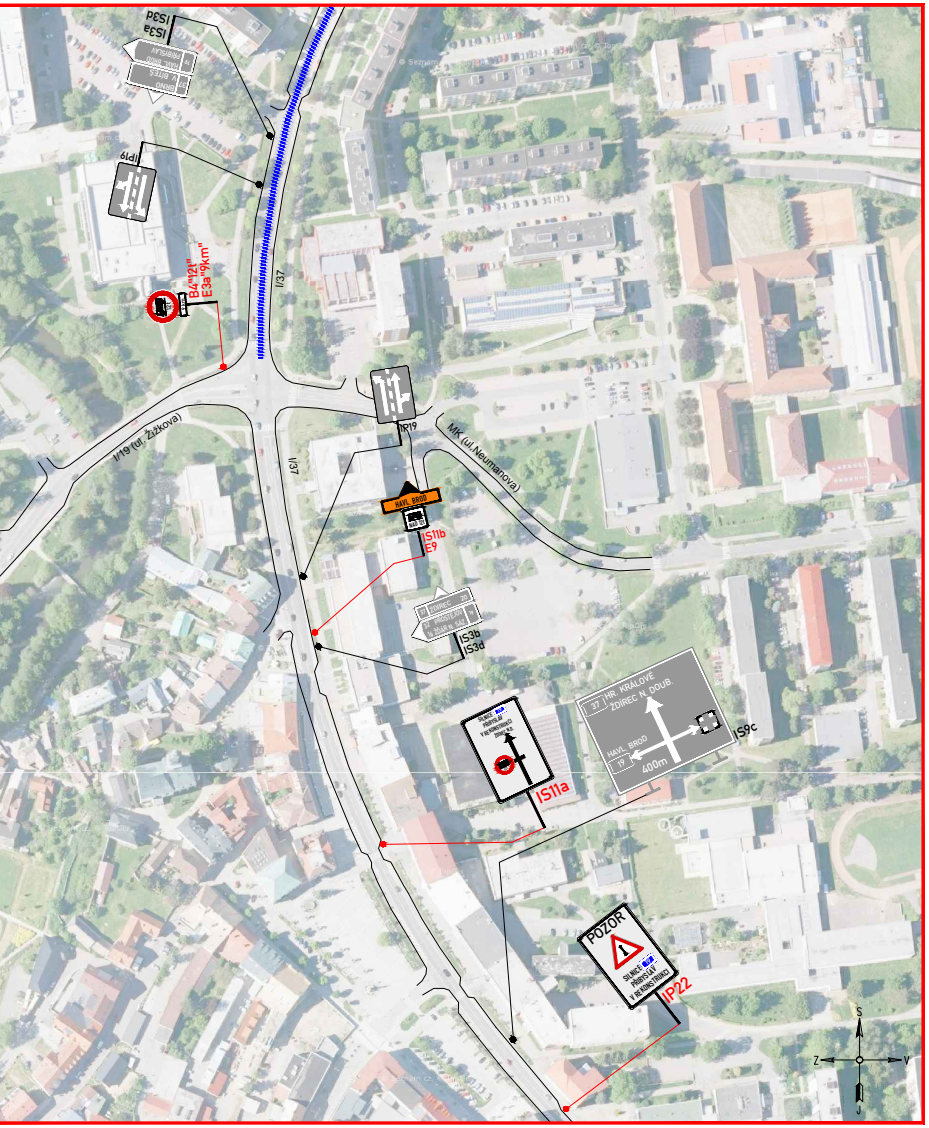
IS3a
IS3d
37 BRNO V. BÍTEŠ
19 HAVL. BROD PŘIBYSLAV
IP19
B4"12t"
E3a"9km"
I/37
I/19 (ul. Žižkova)
IP19
MK (ul. Neumanova)
HAVL. BROD
NAD 12t
IS11b
E9
37 ŽDÍREC 20
32 PROSTĚJOV
14 ŽĎÁR N. SÁZ.
IS3b
IS3d
SILNICE I/19 PŘIBYSLAV V REKONSTRUKCI
IS11a
37 HR. KRÁLOVÉ ŽDÍREC N. DOUB.
HAVL. BROD 19
400m
IS9c
POZOR
SILNICE I/19 PŘIBYSLAV V REKONSTRUKCI
IP22
S
Z
V
J

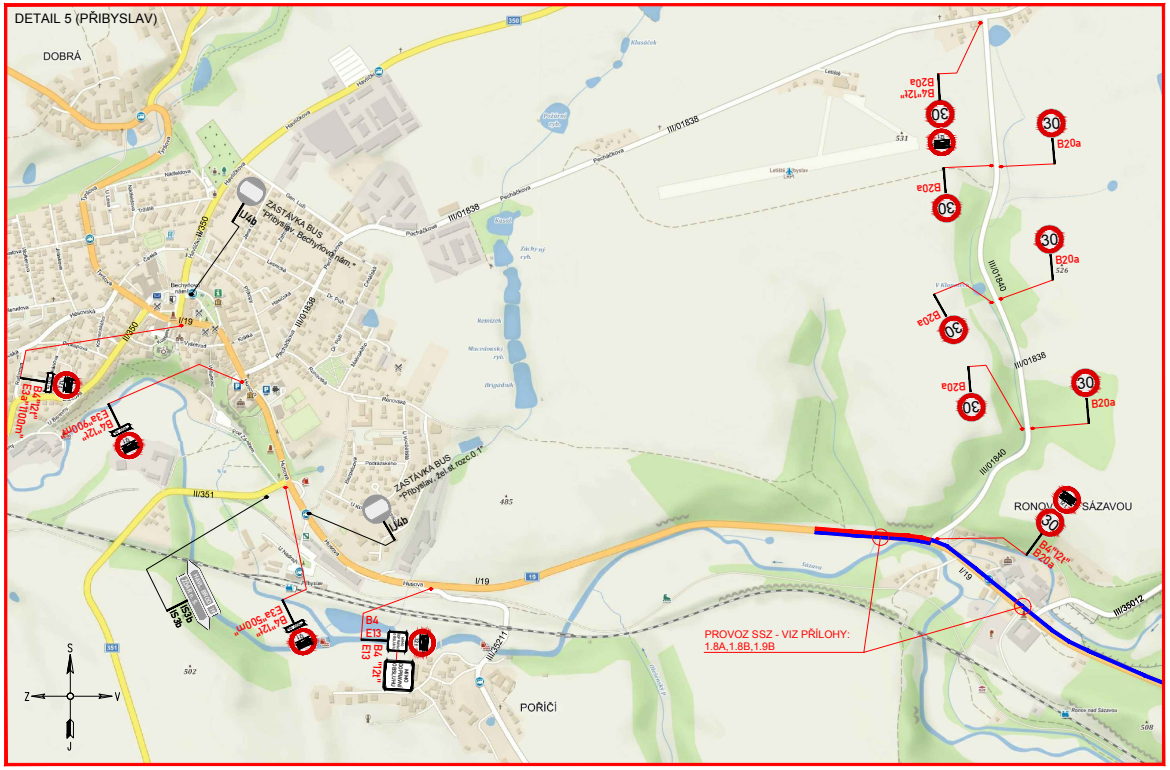
DETAIL 5 (PŘIBYSLAV)
DOBRÁ
350
Havlíčkova
II/350
IJ4b
ZASTÁVKA BUS "Přibyslav, Bechyňovo nám."
III/01838
Pecháčkova
I/19
B4"12t"
E3a"1100m"
E3a"900m"
B4"12t"
II/351
IS3b
IS 3b
E3a"500m"
B4"12t"
B4
E13
B4
E13
"12t"
ZASTÁVKA BUS "Přibyslav, žel.st.rozc.0.1"
IJ4b
III/35211
PORÍČÍ
351
S
Z
V
J
B4"12t"
B20a
30
B20a
III/01840
III/01838
RONOV NAD SÁZAVOU
B4"12t"
B20a
I/19
III/35012
PROVOZ SSZ - VIZ PŘÍLOHY:
1.8A,1.8B,1.9B

LEGENDA:

| | | |
|---|---|---|
| A15 | PŘECHODNÉ DOPRAVNÍ ZNAČENÍ | |
| A15 | PŘECHODNÉ DOPRAVNÍ ZNAČENÍ<br>V RÁMCI STAVBY SILNICE I/34 ROUŠŤANY - POHLED | |
| A15 | PŘECHODNÉ DOPRAVNÍ ZNAČENÍ<br>V RÁMCI STAVBY SILNICE I/34 ROUŠŤANY - POHLED<br>DOČASNĚ ZRUŠIT | |
| IP4 | STÁVAJÍCÍ DOPRAVNÍ ZNAČENÍ | |
| IP4 | STÁVAJÍCÍ DOPRAVNÍ ZNAČENÍ<br>JIŽ DOČASNĚ ZRUŠENO DLE POPISU | |
| ▨ | NOVÉ ZPEVNĚNÉ PLOCHY | |
| 🟥 | ČÁSTEČNÁ UZAVÍRKA<br>PROVOZ SSZ<br>[ETAPA 8A, 8B, 9B] | |
| ▮▮▮▮ | OBJÍZDNÁ TRASA<br>(PRO VOZIDLA NAD 12t) | |

***POZNÁMKA:***

*- Umístění přechodného dopravního značení dle TP č.66 (Zásady pro označování pracovních míst na pozemních komunikacích)*

*- Stávající dopravní značení v rozporu s přechodnou úpravou provozu bude zneplatněno škrtnutím nebo zakryto.*

*- Dopravní značení B28 umístěno 7 dní před zahájením stavby.*

PŘEHLEDOVÁ MAPA:

Chotěboř
Polička
Havlíčkův Brod
Humpolec
Přibyslav
Žďár nad Sázavou
Polná
Nové Město na Moravě
S
Z
V
J

ZNAKOM Vysočina s.r.o. / SÍDLO: KOUNICOVA 297/38, 602 00 BRNO / E-MAIL: INFO@ZNAKOMVYSOCINA.CZ / TEL.: 725 015 243 / PRACOVIŠTĚ: HOSOV 55, 586 01 JIHLAVA

| | |
|---|---|
| Zodpovědný projektant:<br>Daniel JANCÍK<br>podpis: | Hlavní inženýr projektu:<br>Petr OŠMERA<br>podpis: Ošmera |
| Vypracoval:<br>Daniel JANCÍK<br>podpis: | Technická kontrola:<br>Petr BEDNÁŘ ml.<br>podpis: |

ZNAKOM VYSOČINA

| | | | |
|---|---|---|---|
| Okres: | HAVLÍČKŮV BROD | Číslo zak.: | 18V00002 |
| Uzavřena silnice: | I/19 | Datum: | 21.05.2019 |
| Staničení uzavírky: | – | Formát: | 594x3060 |
| Akce: | I/19 PŘIBYSLAV - RONOV NAD SÁZAVOU | Číslo přílohy: | 2.2 |
| Objekt: | SO 181 DOPRAVNĚ INŽENÝRSKÁ OPATŘENÍ | | |