DETAIL 1

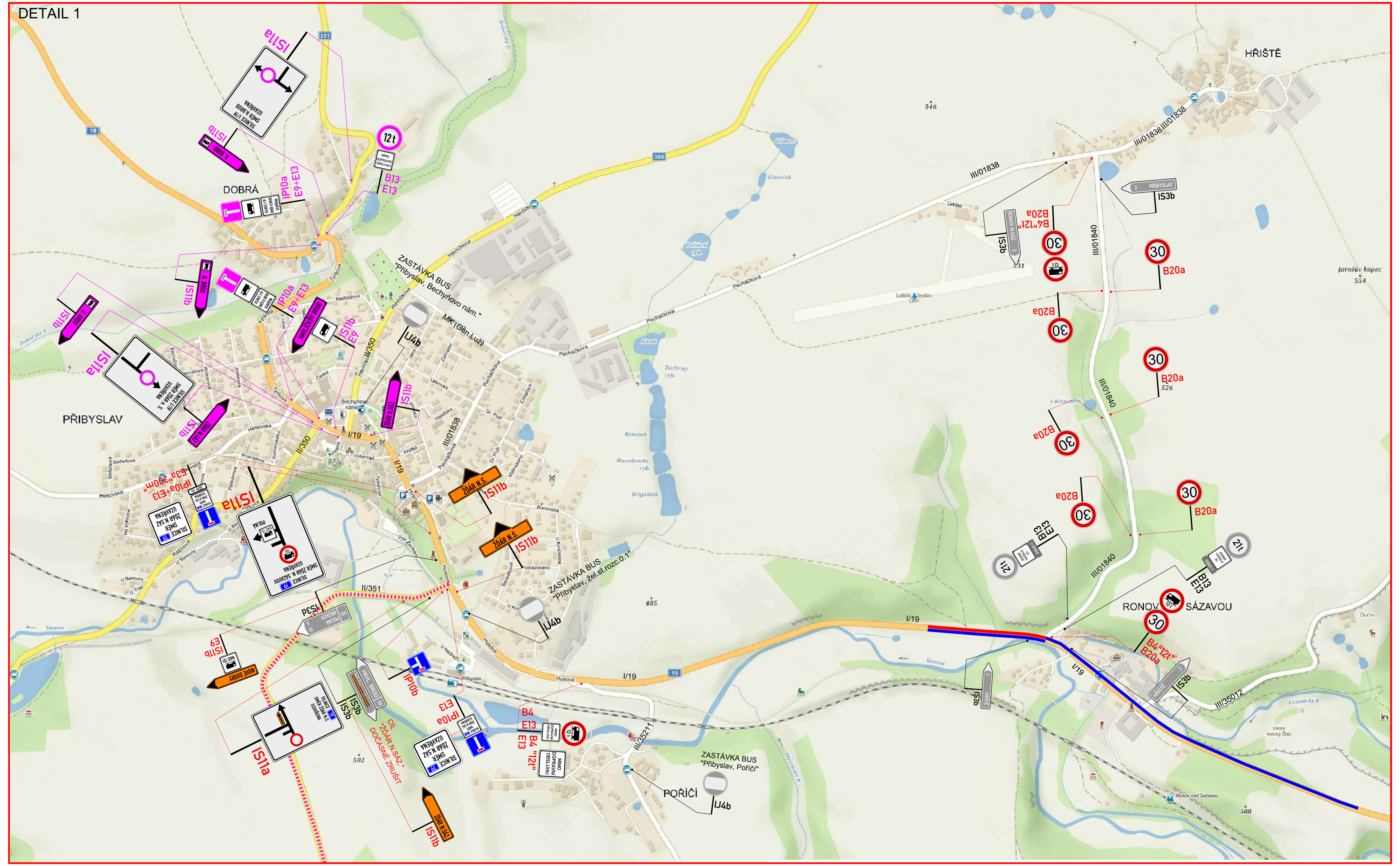

SITUACE - OBJÍZDNÁ TRASA NAD 12t

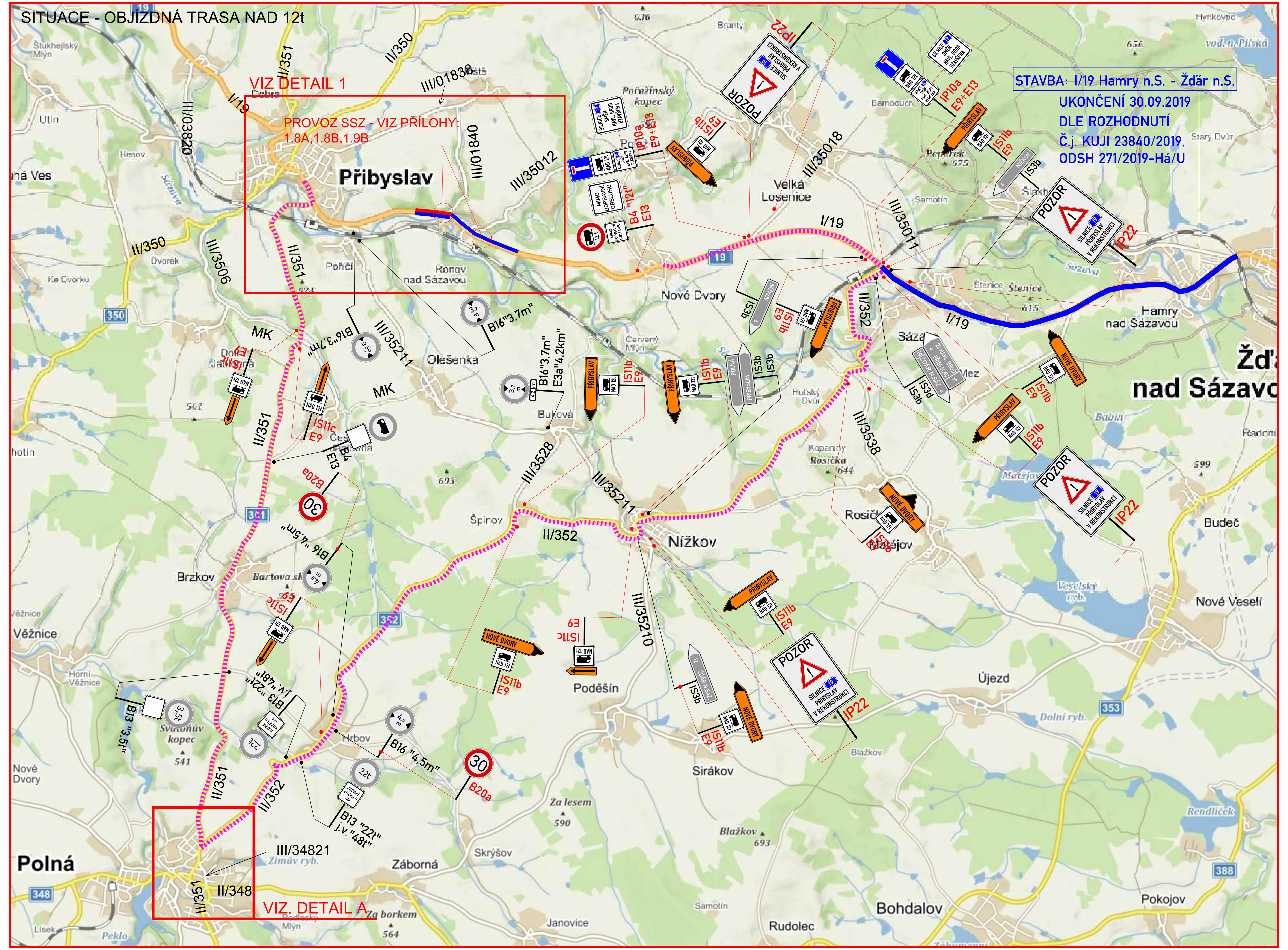

DETAIL A

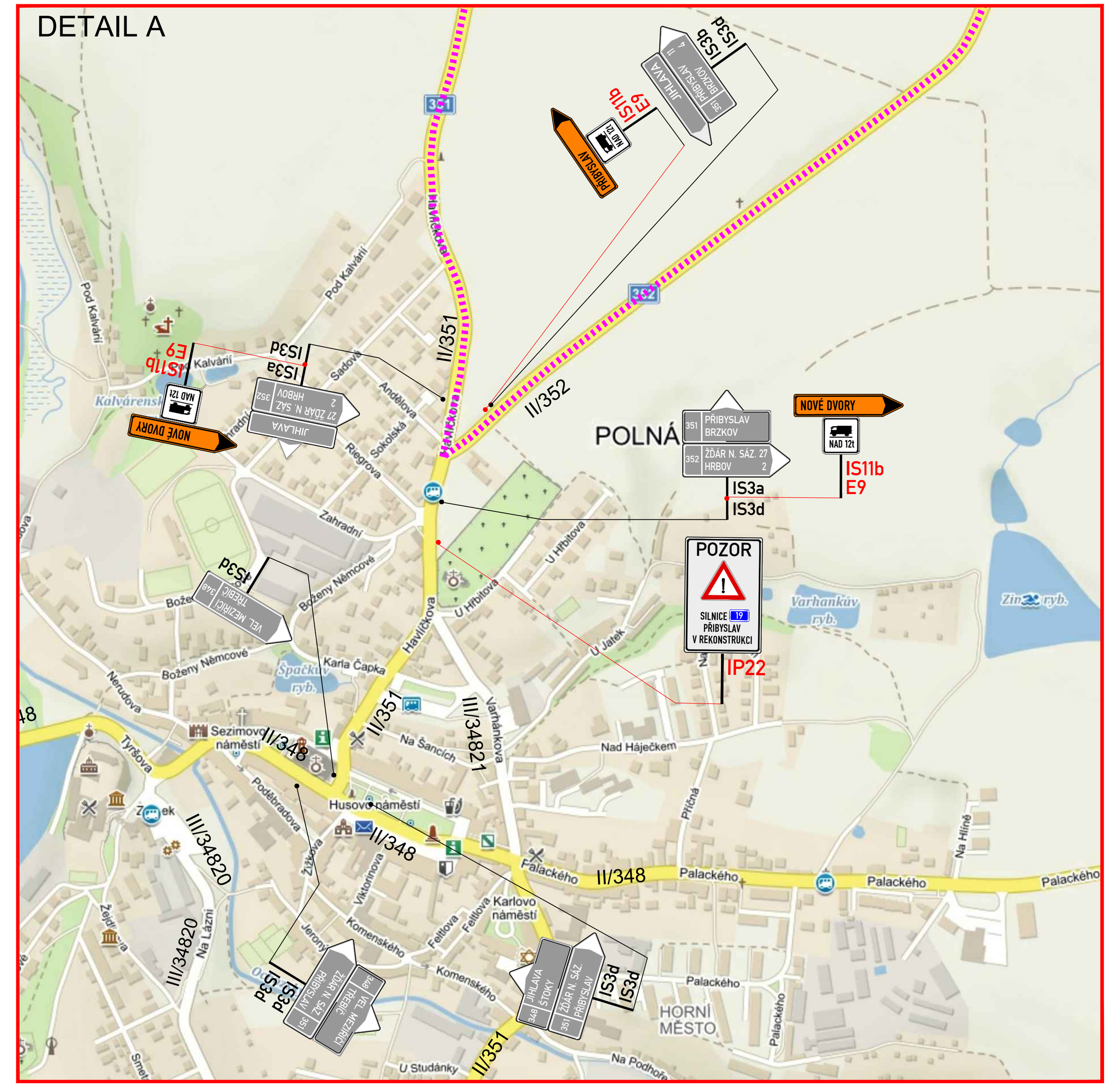

PŘEHLEDOVÁ MAPA:

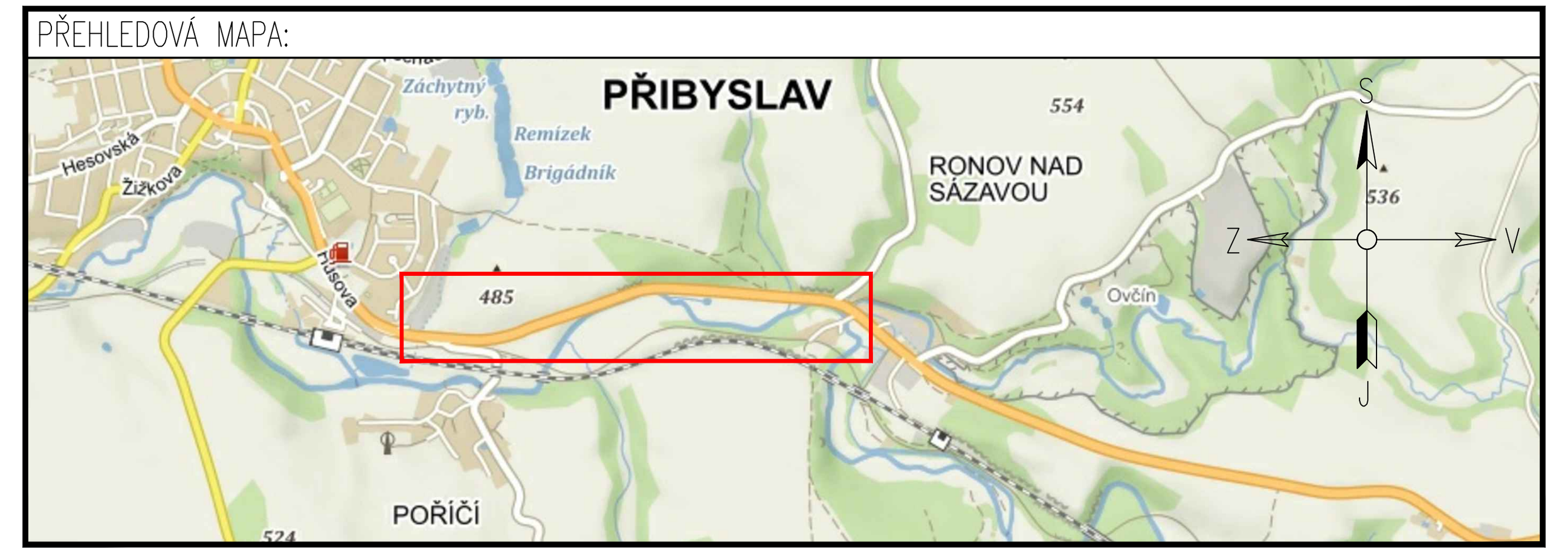

LEGENDA:

A15	PŘECHODNÉ DOPRAVNÍ ZNAČENÍ		ČÁSTEČNÁ UZAVÍRKA PROVOZ SSZ [ETAPA 8A, 8B, 9B]
A15	PŘECHODNÉ DOPRAVNÍ ZNAČENÍ V RÁMCI STAVBY "I/19 SIMTANY"		OBJÍZDNÁ TRASA PRO VOZIDLA NAD 12t
IP4	STÁVAJÍCÍ DOPRAVNÍ ZNAČENÍ		
IP4	STÁVAJÍCÍ DOPRAVNÍ ZNAČENÍ DOČASNĚ ZRUŠENO DLE POPISU		

POZNÁMKA:
- *Umístění přechodného dopravního značení dle TP č.66 (Zásady pro označování pracovních míst na pozemních komunikacích)*
- *Stávající dopravní značení v rozporu s přechodnou úpravou provozu bude zneplatněno škrtnutím nebo zakryto.*

ZNAKOM Vysočina s.r.o. / SÍDLO: KOUNICOVA 297/38, 602 00 BRNO / E-MAIL: INFO@ZNAKOMVYSOCINA.CZ / TEL.: 725 015 243 / PRACOVIŠTĚ: HOSOV 55, 586 01 JIHLAVA

Zodpovědný projektant: Daniel Jancík, podpis:	Hlavní inženýr projektu: Petr OŠMERA, podpis:	ZNAKOM VYSOČINA
Vypracoval: Daniel Jancík, podpis:	Technická kontrola: Petr BEDNÁŘ ml., podpis:	

Okres:	HAVLÍČKŮV BROD	Číslo zak.:	18V00002
Uzavřena silnice:	I/19	Datum:	21.05.2019
Staničení uzavírky:	–	Formát:	297x1240
Akce:	I/19 PŘIBYSLAV - RONOV NAD SÁZAVOU	Číslo přílohy:	2.1a
Objekt:	SO 181 DOPRAVNĚ INŽENÝRSKÁ OPATŘENÍ		